



Les plus beaux paysages du Nicaragua (selon nous...)

Le Nicaragua reste un pays méconnu, même si c'est une destination qui monte. Au delà de sa fascinante histoire politique que nous avons pu vous raconter via notre immersion à la **réserve de mirafior** et notre poignante rencontre avec Juan, un ancien combattant sandiniste, ce sont avant tout les paysages du Nicaragua qui ont marqué nos souvenirs.

Une constellation de volcans qui façonnent les paysages du Nicaragua

Le Nicaragua est situé au cœur de l'arc volcanique d'Amérique centrale qui s'étend du Guatemala au Panama. La confrontation des plaques tectoniques a permis l'émergence d'un nombre hallucinant de volcans. Ils constellent le territoire nicaraguayen et ont la particularité d'être relativement accessibles. Les paysages lunaires et les cratères fumants font partie des paysages qui nous fascinent le plus. Et quand on aime on ne compte pas ? Alors nous n'avons pas fait une sélection du meilleur du the best of top volcan le plus beau... Mais plutôt un florilège des différents volcans que vous pourrez admirer, grimper, surfer...



... le **Masaya** pour ses fumerolles, le **Monbacho** pour sa forêt
picion pour les randonneurs, le **cerro negro** pour le surf (si si)
... il peut être la chance de voir de la lave en fusion !

Cerro negro près de León



Cratère du volcan Masaya




L'île d'Ometepe, un perle posée sur le lac Nicaragua


Nous en avons vu de beaux paysages, des lieux magiques, des spots que l'on auto proclame paradis. **L'île d'Ometepe** les surpasse tous. Ces deux volcans aux formes parfaites posés sur cette île en plein cœur du lac Nicaragua constituent un magnifique travail d'orfèvre comme seule la nature peut nous offrir.

Nous ne sommes d'ailleurs pas les seuls à vouloir squatter ce **petit coin de paradis**. Une faune riche y a élu domicile, comme les singes hurleurs, capucins et des oiseaux bruyants mais magnifique, les urracas.

Une région caféière, paysage emblème d'Amérique centrale



Dans la réserve de Mirafior, des cultures qui respectent la nature



Cascade dans la réserve de Mirafior

Sur les rives du Rio San Juan, le Nicaragua sauvage

Le **Rio San Juan** relie deux beautés du Nicaragua : l'île d'Ometepe et la côte caraïbes. Ce fleuve régulier bordé de forêt vierge est l'archétype de la rivière d'aventure sur laquelle on rêve de naviguer. Il est bordé par la réserve d'Indio Maíz où vous pourrez marcher dans les traces du jaguar. A moins que vous ne croisiez de plus petits énergumènes colorés de la famille des dendrobates.

Si vous avez un peu de temps entre votre passage de l'île d'Ometepe au rio San Juan, faites un crochet par les îles de Solentiname.

Les Corn Islands, paysage de carte postale tropicale

La côte caraïbes est très étendue au Nicaragua. Cependant, une belle partie du littoral reste inaccessible. Heureusement, ce n'est pas le cas des Corn Island (little et big). Des îles paradisiaques où se prélasser, siroter un cocktail en comptant les nuances de bleu de la mer. Nous n'y sommes pas allés, mais tout le monde en parle et à regarder les photos, je pense que c'est pas mal...

La mangrove de l'estuaire de Padre Ramos


L'**estuaire Padre Ramos** abrite un écosystème que nous affectionnons particulièrement : la mangrove. Elle est soumise aux marées. Les plantes ont développé des racines pour survivre dans ce milieu (salinité, cycle des marées) et se s'arrimer efficacement. Cet écosystème est essentiel (abri pour la faune, stockage de carbone) et est très apprécié du peuple, dont 7 espèces de




Racines de palétuvier



Regardez bien un oiseau se cache ici !



Canyon de Somoto, depuis la lancha



L'écume des vagues qui s'échouent sur le rivage



Plage de Las Penitas, un lieu idéal pour voir des pélicans voler au ras de l'eau

Fêtards, surfeurs ou amoureux de la nature, vous n'aurez pas de mal à trouver une plage qui répondra à vos attentes. Bien entendu, on a une petite préférence pour les plages calmes comme las penitas où l'on peut trainasser en regardant les vagues se briser sur le rivage. Et comme un beau paysage est toujours sublimé par les animaux, nous vous conseillons de profiter de ces plages en allant observer les tortues, comme dans la réserve de Chacocente ou de la Flor.

Avec cette extraordinaire variété de paysages, doublée d'un beau sens de l'accueil, d'une histoire passionnante et d'une forme de tourisme davantage communautaire que ses voisins, pas étonnant que le

Nicaragua soit une destination qui devient de plus en plus populaire.

Épingle moi sur Pinterest !

Vous en voulez encore ? Vous pouvez également voir [les plus beaux paysages du Pérou](#) ou de [Colombie](#) (selon nous...). Et pour les fans de nature, la sélection des plus beaux [parcs naturels d'Amérique du sud](#) par nos amis blogueurs voyage.

Vous aimeriez découvrir le Nicaragua ? Vous planifiez un voyage là-bas ? Nous vous recommandons chaudement ces articles :

- **[Nos 6 itinéraires conseillés au Nicaragua, de 2 semaines à 1 mois](#)**
- **[Nos carnets de voyage au Nicaragua](#)**

Cet article est le fruit d'un partenariat